



Zonenplan Flühi Dorf

Änderung

Parzellen Nrn. 9, 10, 17, 23, 62, 90, 368, 1248, 1563, 2358, 2580, 2591, 2599-2601, 2620, 2629-2632, 2640, 2655, 2712, 2775

1 : 2'000

Öffentliche Auflage vom bis

Von der Gemeindeversammlung beschlossen am

Der Gemeindepräsident: Der Gemeindevorsteher:

Vom Regierungsrat mit Entscheid Nr. vom

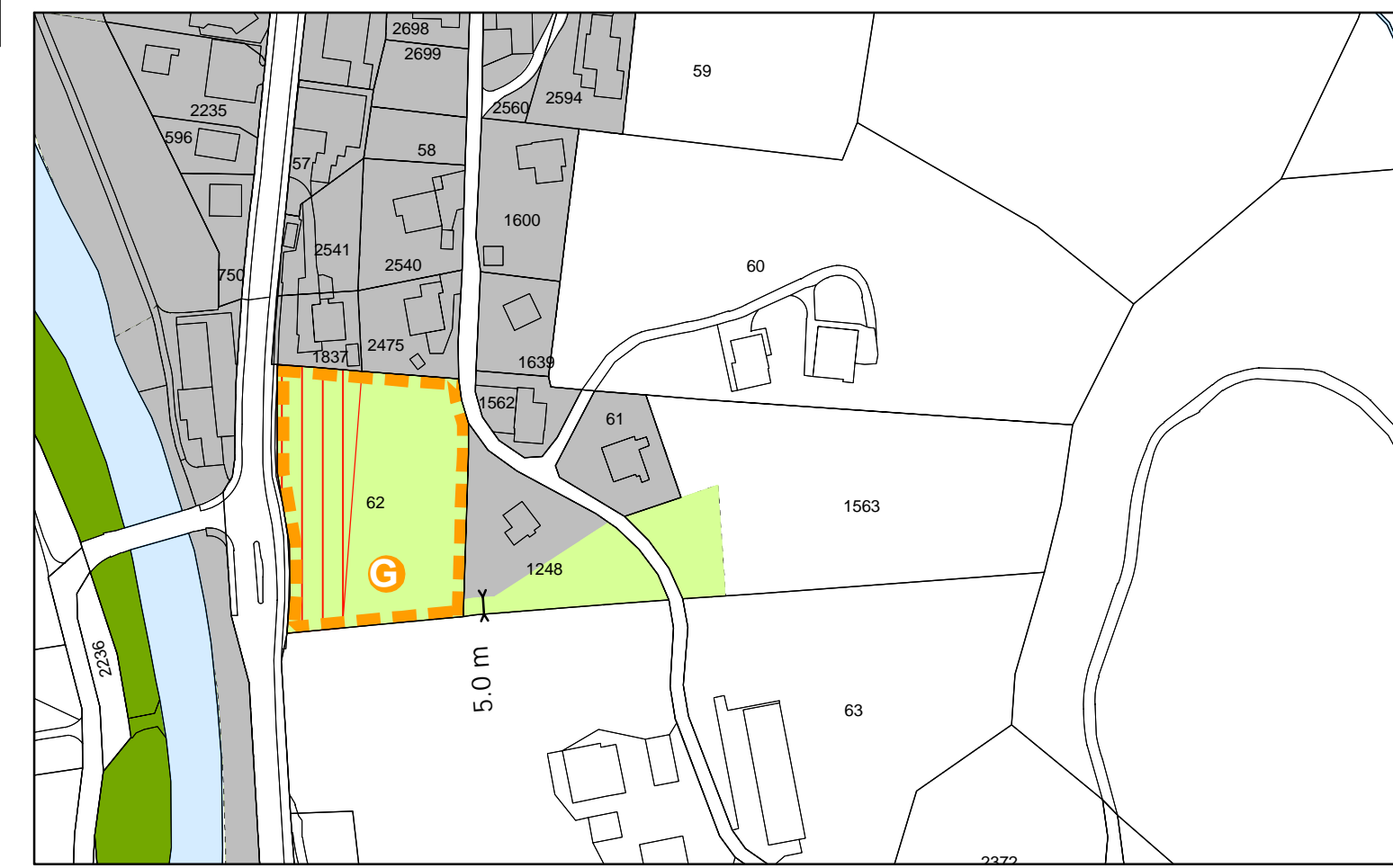
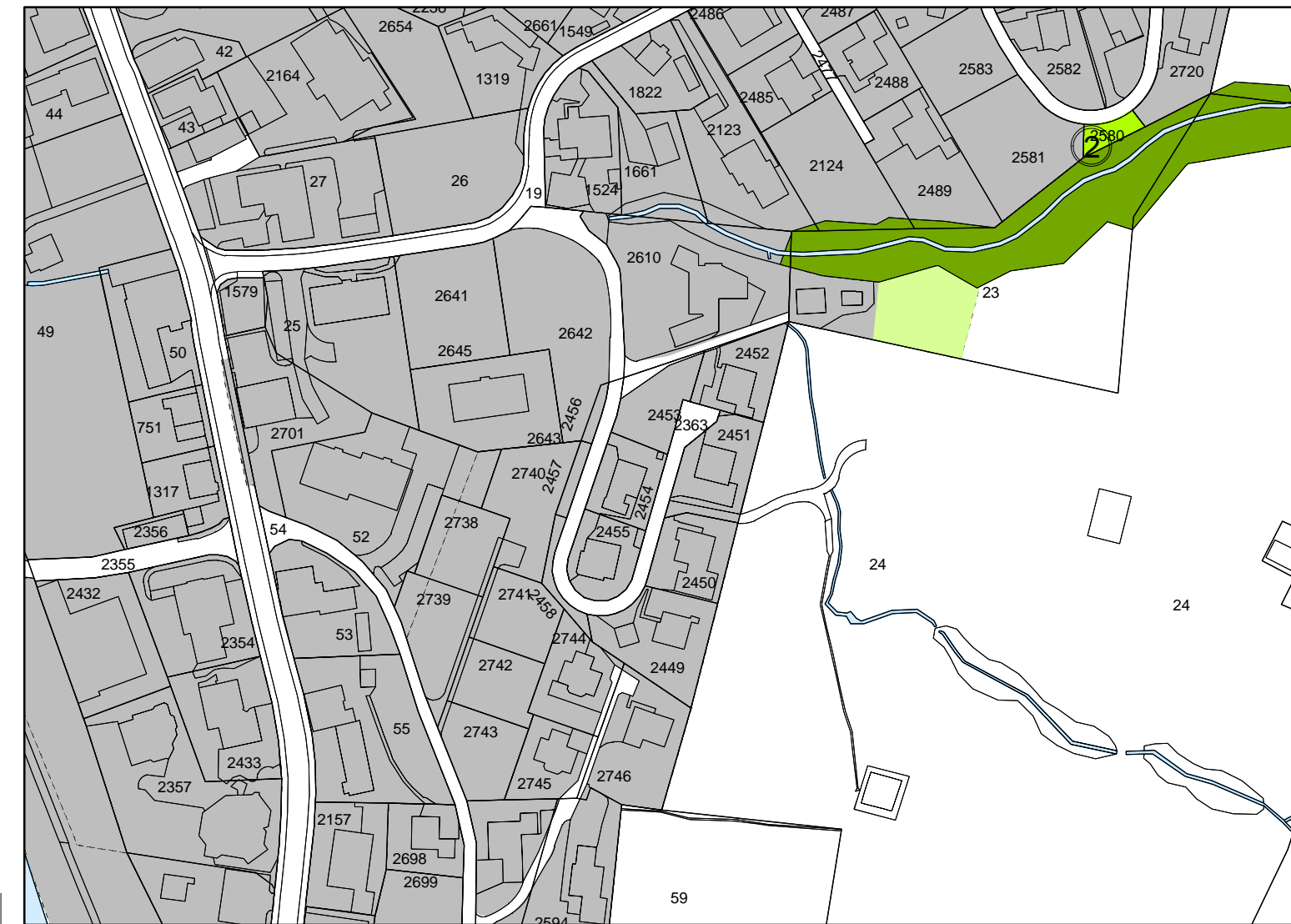


Datum

Unterschrift

Die Zonenplan-Änderung wird nach Genehmigung in den Zonenplan Flühi Dorf 1:2000 vom 23. Mai 2017 integriert.

Auftr.-Nr.: 13.2316
Sachbearb.: GH
Gezeichnet: LRU
N:\13 LUX23 Flühi\16 Teilrevision Rückzonungen\13 NutzungsplanV40 oA\gws\VP ZPS_Flühi.gws

suisseplan Ingenieure AG raum + landschaft
Theaterstrasse 15 | 6003 Luzern | T +41 58 310 57 80
www.suisseplan.ch | luzern@suisseplan.ch



Kommunale Nutzungsplanfestsetzungen

- Bauzonen**
- Ar Arbeitszone
 - Gr Grünzone / Nutzung
- Nichtbauzonen**
- Lw Landwirtschaftszone
- Weitere Festsetzungen**
- Sondernutzungsplanpflicht löschen
 - Sondernutzungsplanpflicht (neue Abgrenzung)
 - Lärmschutz-Nachweispflicht löschen

Informations-Elemente

- Wald
- Gewässer
- eingedoltes öffentliches Gewässer
- übrige Bauzone